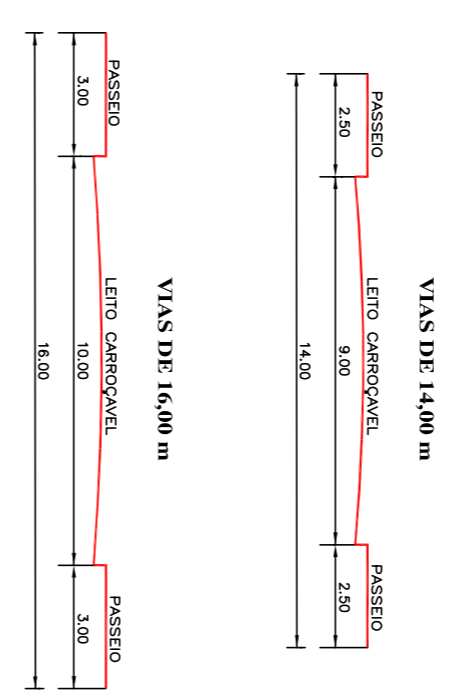
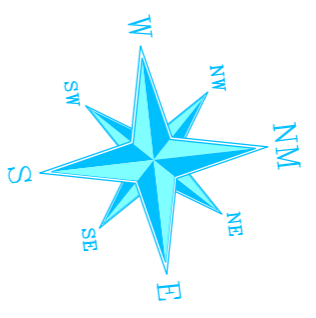
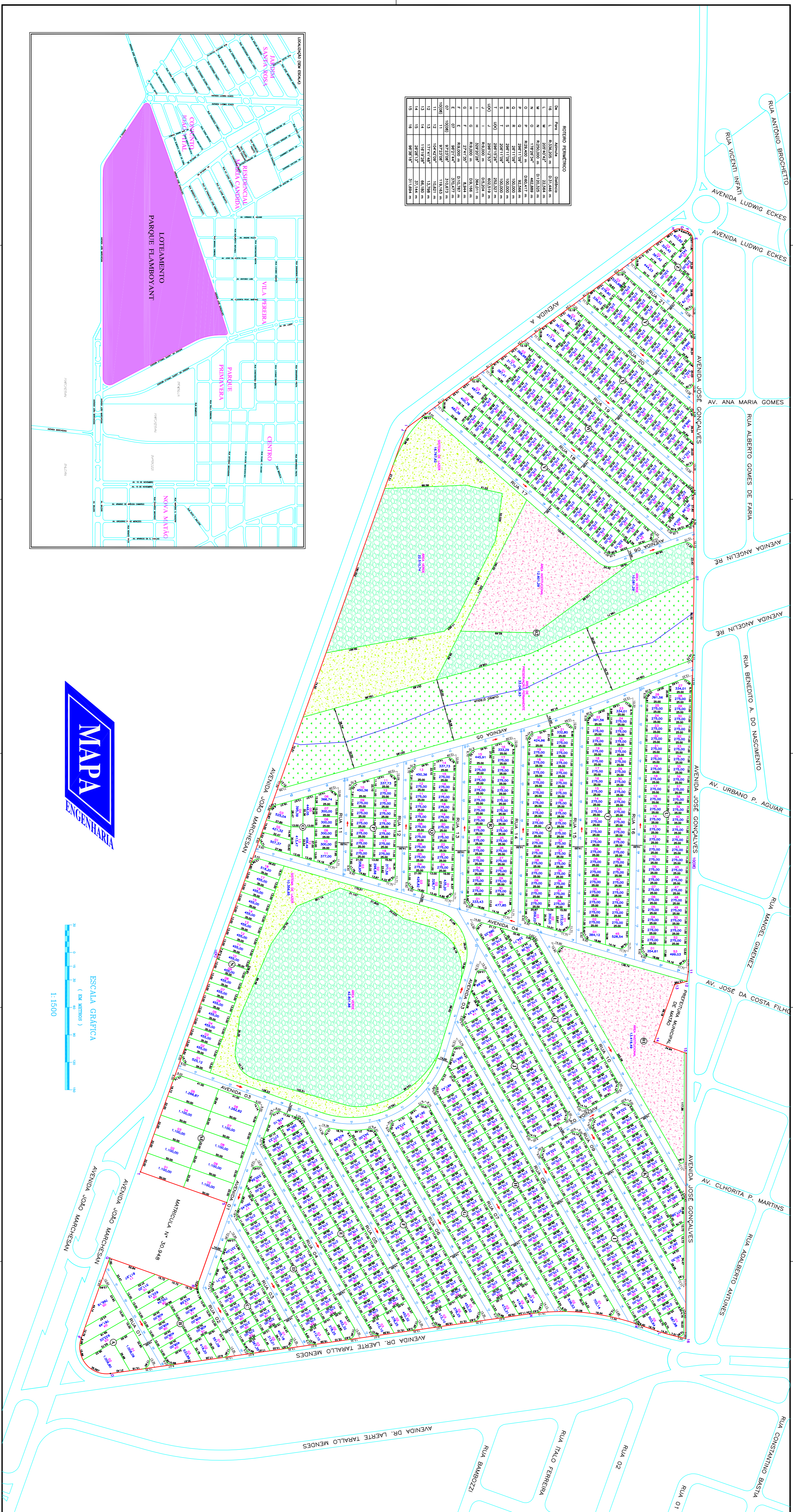
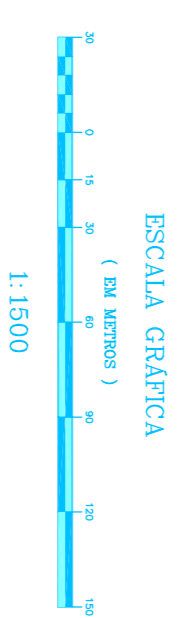
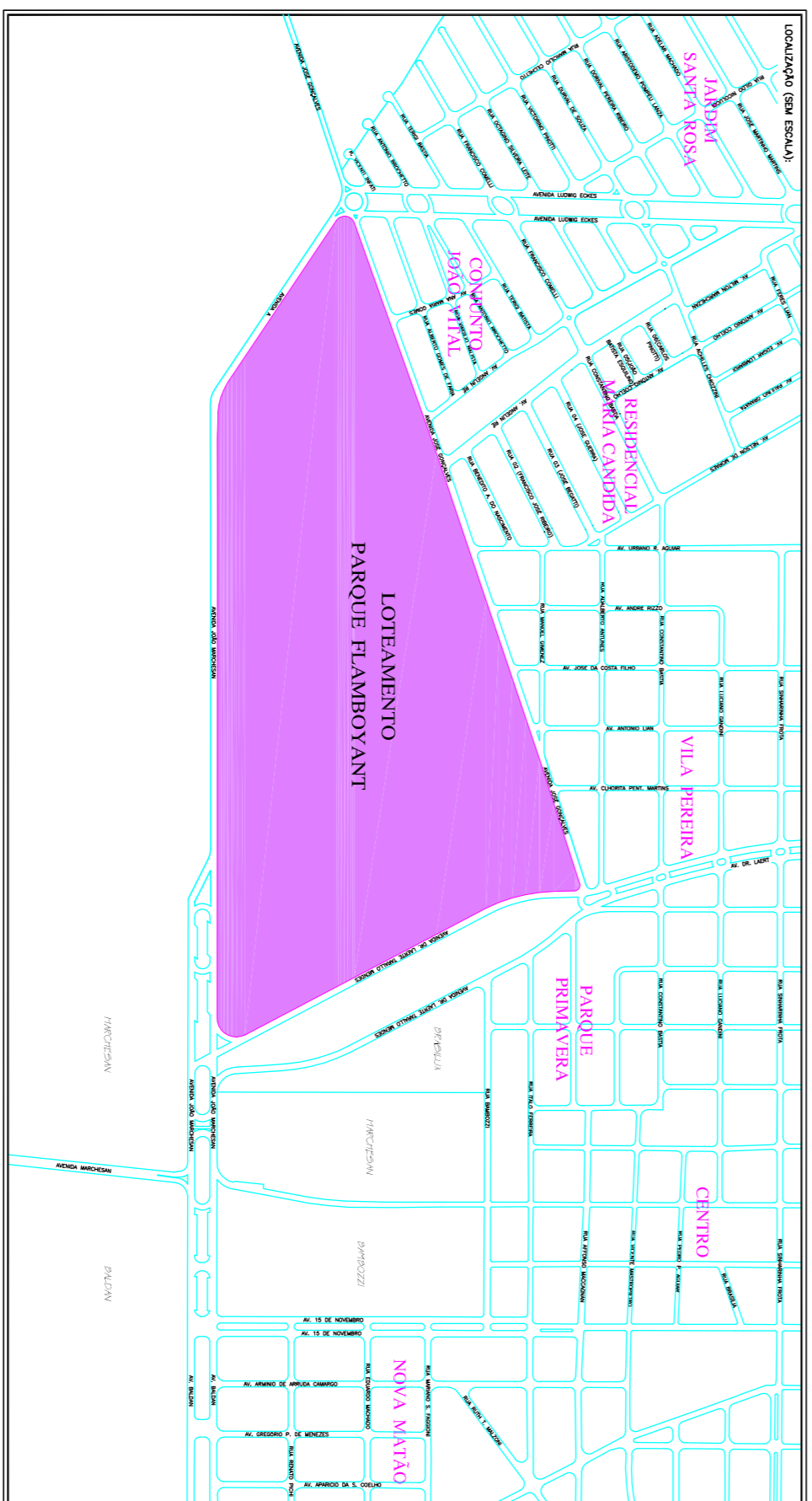


CD	PROJ	ÁREA	PERÍMETRO	VALOR
1	1	1000,00	1000,00	1000,00
2	2	2000,00	2000,00	2000,00
3	3	3000,00	3000,00	3000,00
4	4	4000,00	4000,00	4000,00
5	5	5000,00	5000,00	5000,00
6	6	6000,00	6000,00	6000,00
7	7	7000,00	7000,00	7000,00
8	8	8000,00	8000,00	8000,00
9	9	9000,00	9000,00	9000,00
10	10	10000,00	10000,00	10000,00
11	11	11000,00	11000,00	11000,00
12	12	12000,00	12000,00	12000,00
13	13	13000,00	13000,00	13000,00
14	14	14000,00	14000,00	14000,00
15	15	15000,00	15000,00	15000,00
16	16	16000,00	16000,00	16000,00
17	17	17000,00	17000,00	17000,00
18	18	18000,00	18000,00	18000,00
19	19	19000,00	19000,00	19000,00
20	20	20000,00	20000,00	20000,00
21	21	21000,00	21000,00	21000,00
22	22	22000,00	22000,00	22000,00
23	23	23000,00	23000,00	23000,00
24	24	24000,00	24000,00	24000,00
25	25	25000,00	25000,00	25000,00
26	26	26000,00	26000,00	26000,00
27	27	27000,00	27000,00	27000,00
28	28	28000,00	28000,00	28000,00
29	29	29000,00	29000,00	29000,00
30	30	30000,00	30000,00	30000,00
31	31	31000,00	31000,00	31000,00
32	32	32000,00	32000,00	32000,00
33	33	33000,00	33000,00	33000,00
34	34	34000,00	34000,00	34000,00
35	35	35000,00	35000,00	35000,00
36	36	36000,00	36000,00	36000,00
37	37	37000,00	37000,00	37000,00
38	38	38000,00	38000,00	38000,00
39	39	39000,00	39000,00	39000,00
40	40	40000,00	40000,00	40000,00
41	41	41000,00	41000,00	41000,00
42	42	42000,00	42000,00	42000,00
43	43	43000,00	43000,00	43000,00
44	44	44000,00	44000,00	44000,00
45	45	45000,00	45000,00	45000,00
46	46	46000,00	46000,00	46000,00
47	47	47000,00	47000,00	47000,00
48	48	48000,00	48000,00	48000,00
49	49	49000,00	49000,00	49000,00
50	50	50000,00	50000,00	50000,00



PROJETO URBANÍSTICO
FOLHA 02

PROJETO		PARQUE FLAMBOYANT	
PROPRIETÁRIO		BELA VISTA MELHORAMENTOS IMOB. LTDA	
LOCAL		AV. DR. LAERTE TARALLO MENDES - MATÃO/SP	
Nº UNID.		802 UNIDADES	
ESCALA		1/1.500	
DEMONSTRATIVO DE ÁREAS		92221220131746006	
PROPOSTA		1/3	
1	ÁREA DOS TERREÇOS	26207,76	64,54
2	ÁREAS PÚBLICAS	25480,64	62,46
2.1	SISTEMA VIÁRIO	94,30/38	18,17
2.2	ÁREAS RECREATIVAS	36,00/18	5,11
2.3	ÁREAS VERDES	155,50/11	38,84
2.3.1	ÁREAS VERDES/ÁREAS	108,45/8	27,24
2.3.2	SISTEMA DE DRENAGEM	271,04/27	6,74
3	ÁREAS TERREÇOS	508,00/4	1,26
MAPA ENGENHARIA LTDA		0202/13	

MAPA ENGENHARIA LTDA
AVENIDA PAULISTA, 1500 - BARRIO NOVA MARTA - MATÃO - SP
CONTATO: (019) 3882-1304 - MAPAENGENHARIA@GMAIL.COM.BR