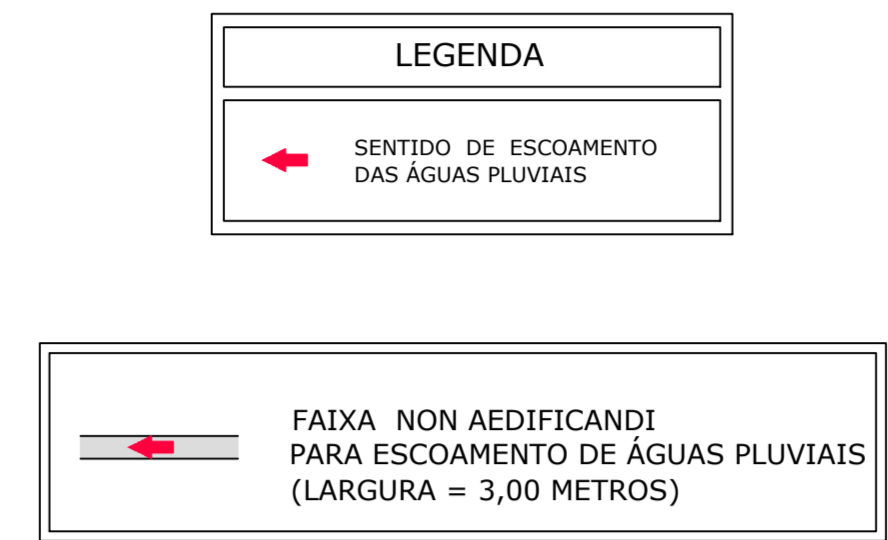
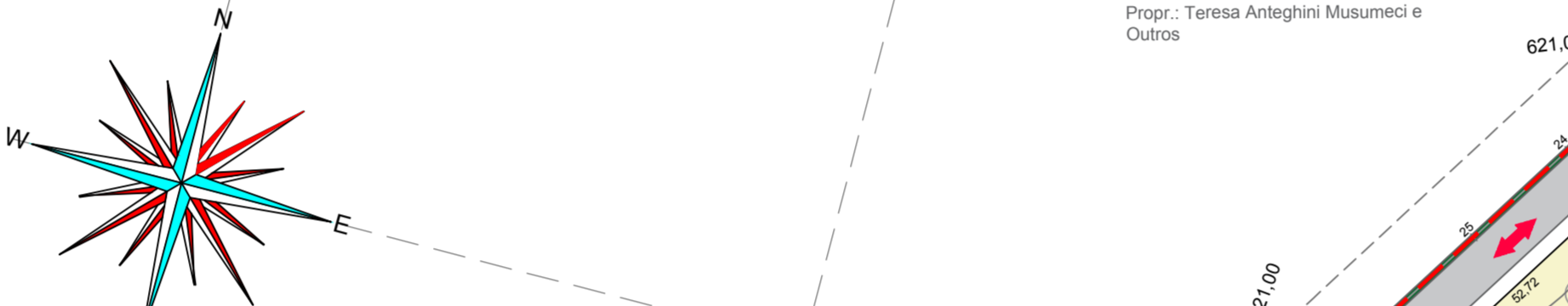
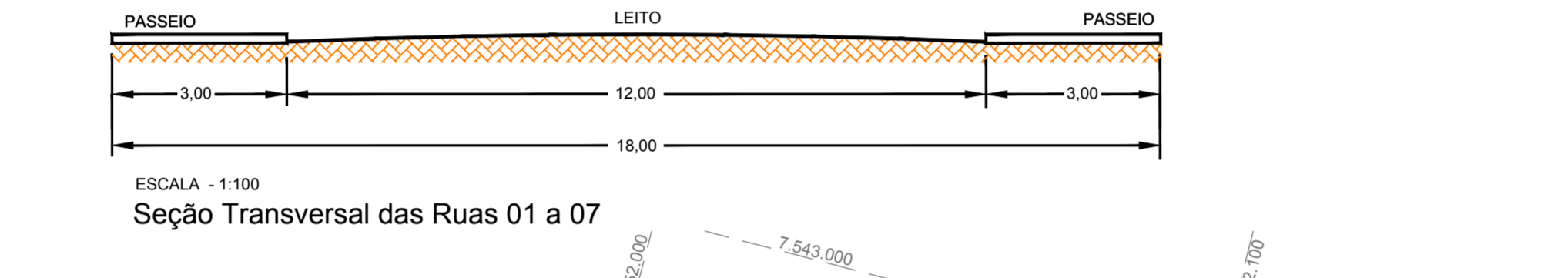
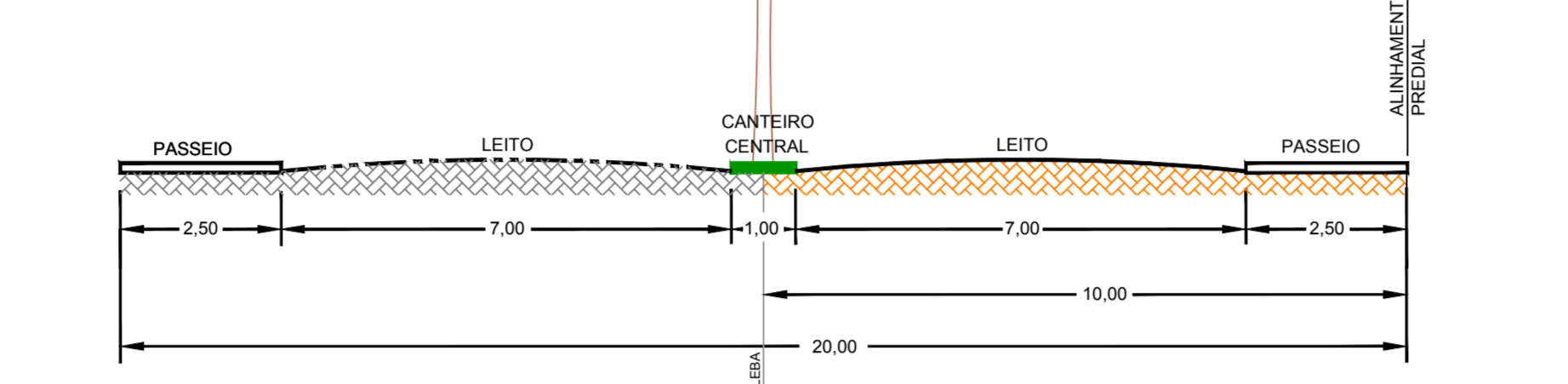
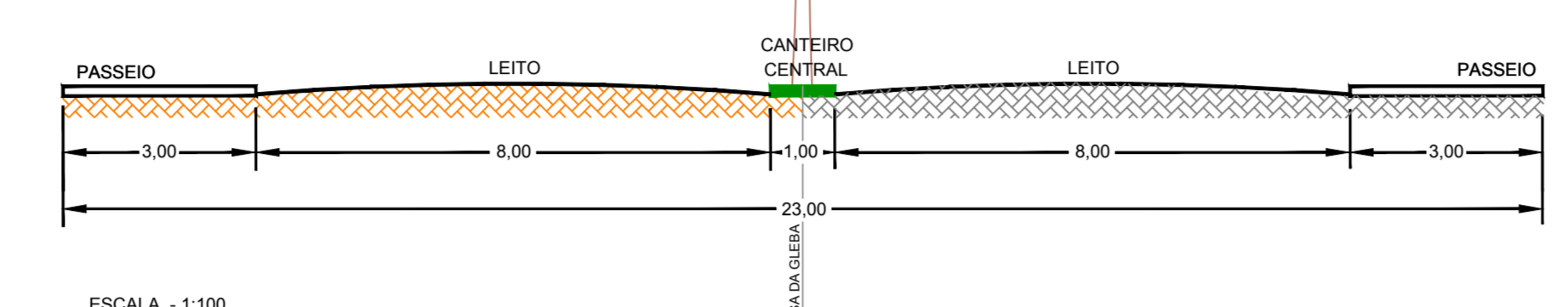
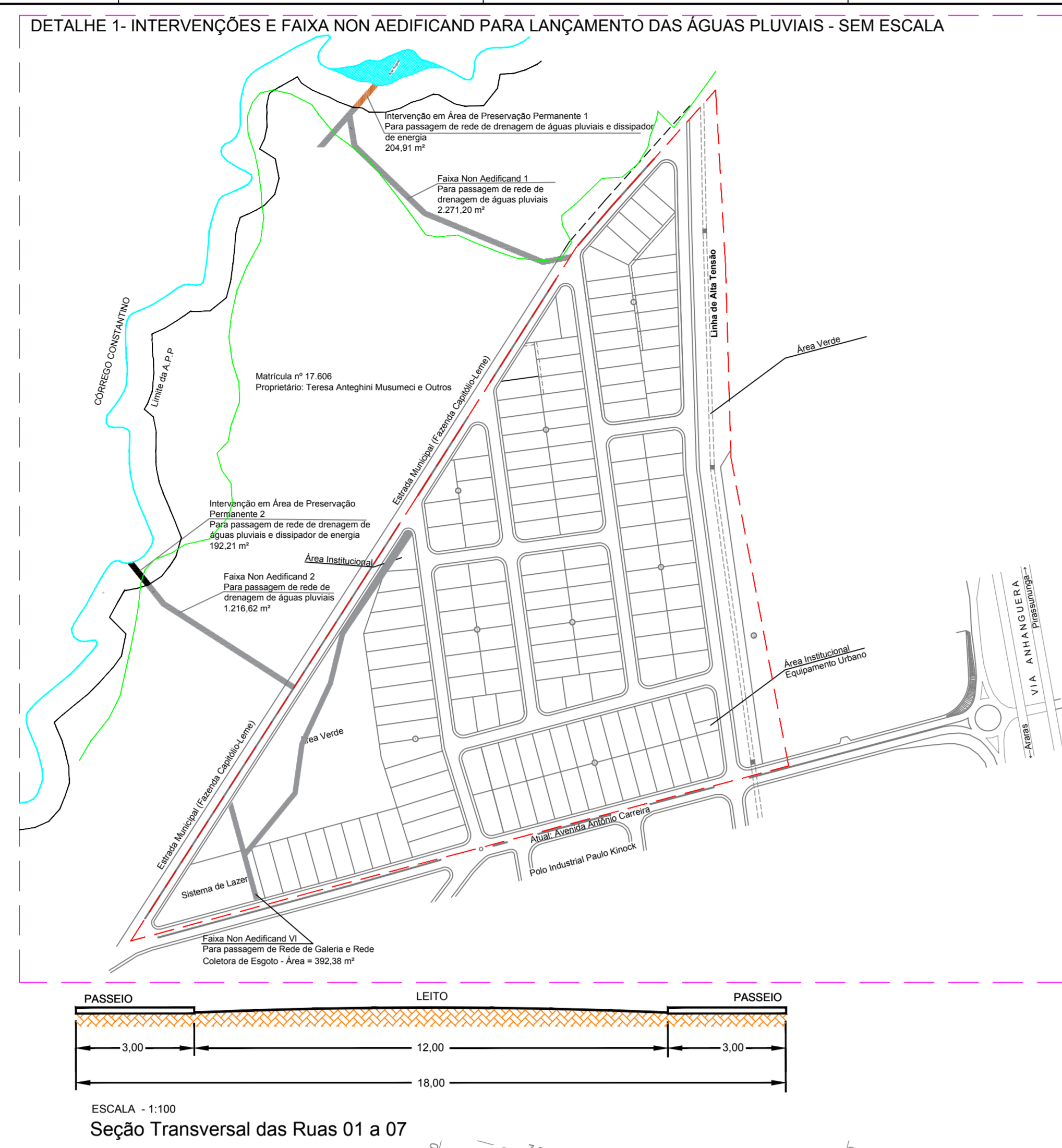


Tabela de Raios, Desenvolvimento e Alastamentos

Local	Raio	Desenvolvimento	Alastamento
Quadra 01 - Lote nº 01	8,00	14,25	8,00
Quadra 02 - Lote nº 02	8,00	21,04	24,04
Quadra 03 - Lote nº 03	8,00	14,14	8,00
Quadra 04 - Lote nº 04	8,00	14,14	8,00
Quadra 05 - Lote nº 05	8,00	14,14	8,00
Quadra 06 - Lote nº 06	8,00	14,14	8,00
Quadra 07 - Lote nº 07	8,00	14,14	8,00
Quadra 08 - Lote nº 08	8,00	14,14	8,00
Quadra 09 - Lote nº 09	8,00	14,14	8,00
Quadra 10 - Lote nº 10	8,00	14,14	8,00
Quadra 11 - Lote nº 11	8,00	14,14	8,00
Quadra 12 - Lote nº 12	8,00	14,14	8,00
Quadra 13 - Lote nº 13	8,00	14,14	8,00
Quadra 14 - Lote nº 14	8,00	14,14	8,00
Quadra 15 - Lote nº 15	8,00	14,14	8,00
Quadra 16 - Lote nº 16	8,00	14,14	8,00
Quadra 17 - Lote nº 17	8,00	14,14	8,00
Quadra 18 - Lote nº 18	8,00	14,14	8,00
Quadra 19 - Lote nº 19	8,00	14,14	8,00
Quadra 20 - Lote nº 20	8,00	14,14	8,00
Quadra 21 - Lote nº 21	8,00	14,14	8,00
Quadra 22 - Lote nº 22	8,00	14,14	8,00
Área Verde I	8,00	10,25	10,19
Área Verde II	8,00	10,25	10,19
Área Institucional I	8,00	12,16	13,41



Descrição Perimétrica

Estaca	Estaca	Área	Área	Área	Área
00	00	80,00	80,00	80,00	80,00
01	01	80,00	80,00	80,00	80,00
02	02	80,00	80,00	80,00	80,00
03	03	80,00	80,00	80,00	80,00
04	04	80,00	80,00	80,00	80,00
05	05	80,00	80,00	80,00	80,00
06	06	80,00	80,00	80,00	80,00
07	07	80,00	80,00	80,00	80,00
08	08	80,00	80,00	80,00	80,00
09	09	80,00	80,00	80,00	80,00

TABELA DE QUADRAS E LOTES

Quadra	Lote	Área m²
1	23	23.895,82
2	08	28.636,75
3	15	18.025,84
4	20	28.433,13
5	11	17.442,34
6	21	23.895,82
7	23	24.165,84
8	22	22.424,75
9	01	8.000,00
TOTAL	180	174.888,00

PROJETO URBANÍSTICO Folha: 02/12

LOTEAMENTO INDUSTRIAL ANHANQUERA

Local: Avenida Antônio Carrera - Leme - SP

PROPRIETARIA: ICASA EMPREEND. IND. E COMÉRCIO S/A

QUADRO GERAL DE ÁREAS

Item	Descrição	Área (m²)	%
1	Área de áreas verdes	114.888,00	65,78
2	Totais de áreas públicas	8.000,00	4,58
2.1	Reservatório	300,00	0,17
2.2	Reservatório Elevado	100,00	0,06
2.3	Casa de Bombas	300,00	0,17
2.4	Área Institucional I	371,42	0,21
2.5	Área Institucional II	1.566,53	0,90
2.6	Área Institucional III	387,90	0,22
2.7	Área Institucional IV	1.863,12	1,06
2.8	Área Institucional V	28.636,75	16,38
2.9	Área Institucional VI	392,28	0,22
3	Área Institucional VII	7.475,83	4,28
4	Área Institucional VIII	300,00	0,17
5	Área Institucional IX	300,00	0,17
6	Totais de áreas	300,00	0,17

PROJETO URBANÍSTICO

PROJETO URBANÍSTICO

PROJETO URBANÍSTICO