



AVENIDA ADOLPHO RIBEIRO

AVENIDA VILMA MERISSE TRINDADE

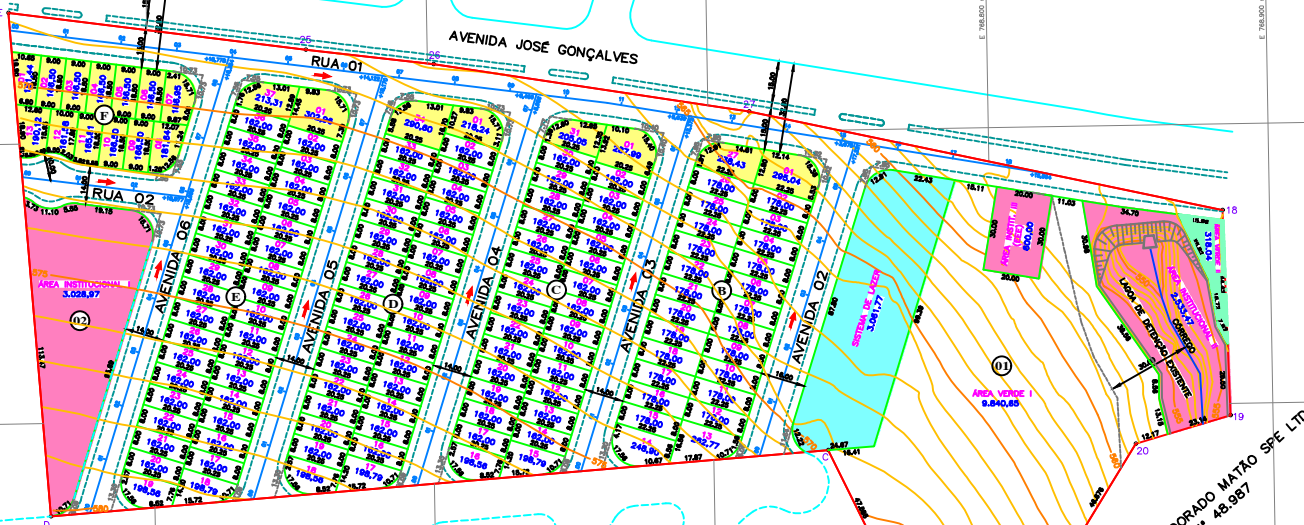
AVENIDA MARCELINO ORIGUELA BRAVIN

AVENIDA JOAQUIM DA SILVA

AVENIDA ANTONIO DA SILVA

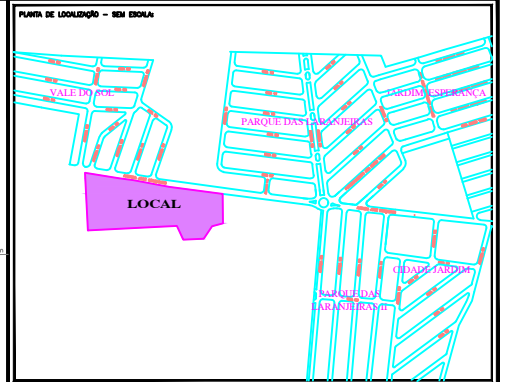
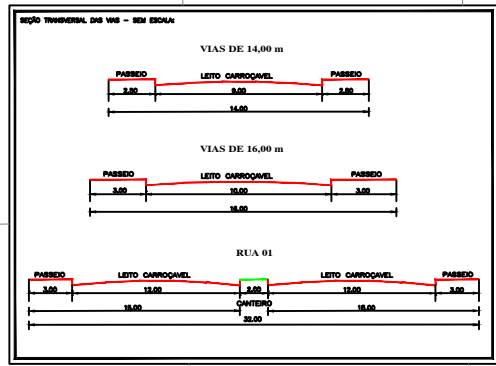
AVENIDA JOSÉ GONÇALVES

GLEBA 02



EMPRESAMENTOS ELDOorado MATÃO SPE LTDA
MATRICULA Nº 48.987

EMPRESAMENTOS ELDOorado MATÃO SPE LTDA
MATRICULA Nº 48.987



PROJETO URBANÍSTICO FOLHA 02

LOTEAMENTO:
JARDIM VALE DAS FLORES

PROPRIETÁRIO:
JARDIM VALE DAS FLORES SPE EMPREEND. LTDA

LOCAL:
AVENIDA JOSÉ GONÇALVES - MATÃO/SP

Nº LOTES:
142 UNIDADES

ESCALA:
1/1.000

NR:
28027230211495201

DEMONSTRATIVO DE ÁREAS

ESPECIFICAÇÃO	ÁREA (m²)	%
1 ÁREA DOS LOTES (142)	24.842,38	41,04
2 ÁREAS PÚBLICAS		
2.1 SISTEMA VIÁRIO	16.017,57	26,88
2.2 ÁREA INSTITUCIONAL	6.182,44	10,28
2.3 ESP. LIVRE USO PÚB.		
2.3.1 ÁREA VERDE	10.158,89	16,82
2.3.2 SISTEMA DE LAZER	3.081,77	5,10
3 ÁREA TOTAL LOTEADA	60.042,85	100,00

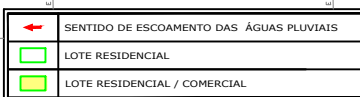
NR:
1045/21

PROPRIETÁRIO:
JARDIM VALE DAS FLORES SPE EMP. LTDA
CNPJ/MP: 37.719.804/0001-00

RESPONSÁVEL TÉCNICO:
LUÍZ EDUARDO PAULINO
ENRº AGRIMENSOR - CREIA/SP: 5060487925

ROTEIRO PERIMÉTRICO

ALINHAMENTO	DISTÂNCIA	AZIMUTE
15 - 19	73,450 m	198° 00' 55"
19 - 20	35,310 m	273° 38' 10"
20 - A	46,678 m	231° 37' 34"
A - B	64,888 m	285° 43' 54"
B - C	47,285 m	353° 51' 08"
C - D	276,692 m	285° 21' 31"
D - E	180,041 m	015° 21' 31"
E - F	107,153 m	117° 16' 30"
F - G	45,928 m	118° 38' 01"
G - H	114,101 m	118° 47' 08"
H - I	172,743 m	121° 58' 46"



MAPA ENGENHARIA LTDA
AVENIDA PADRE NELSON, 1195 - BAIRRO NOVA MATÃO - MATÃO - SP
CONTATO: (16) 3382.1304 - MAPAENGENHARIA@MAPAENGENHARIA.COM.BR