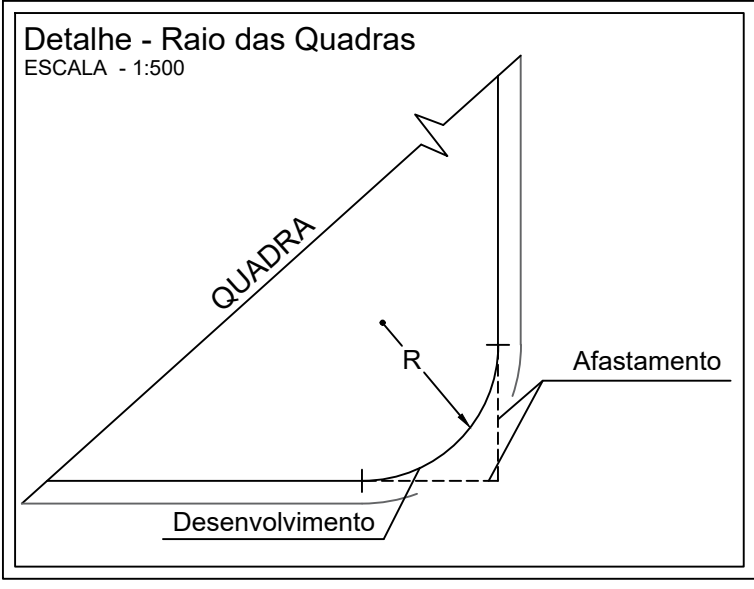
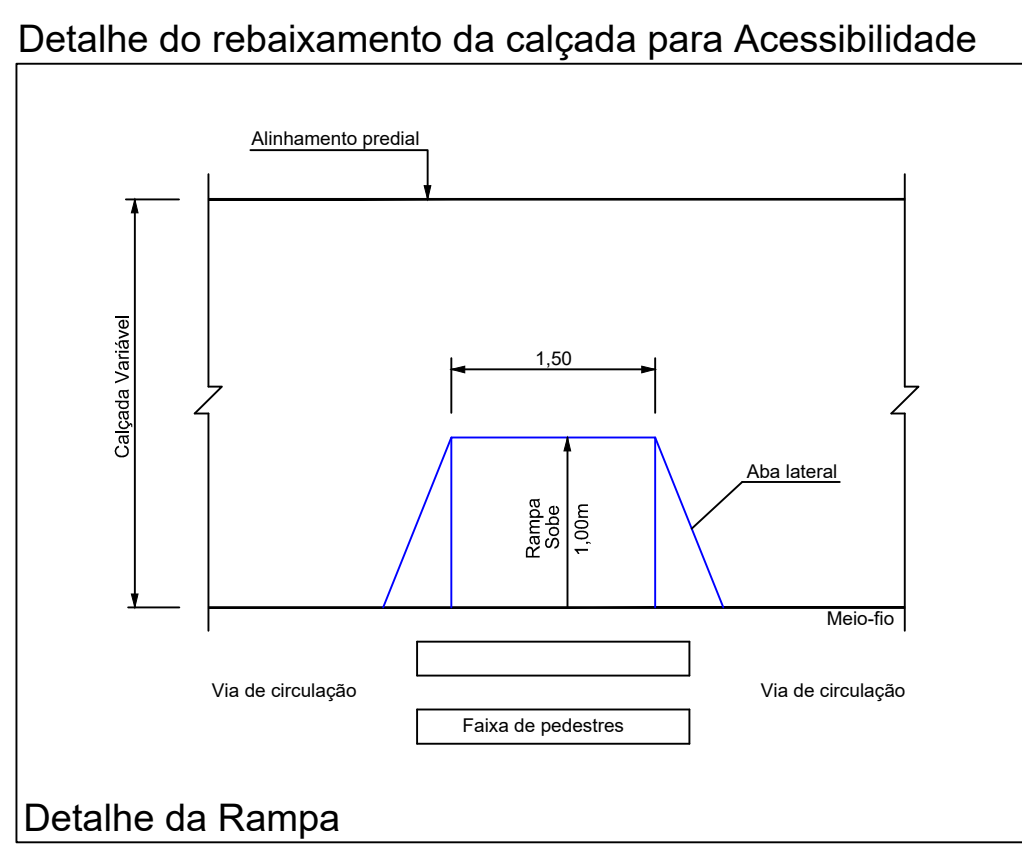
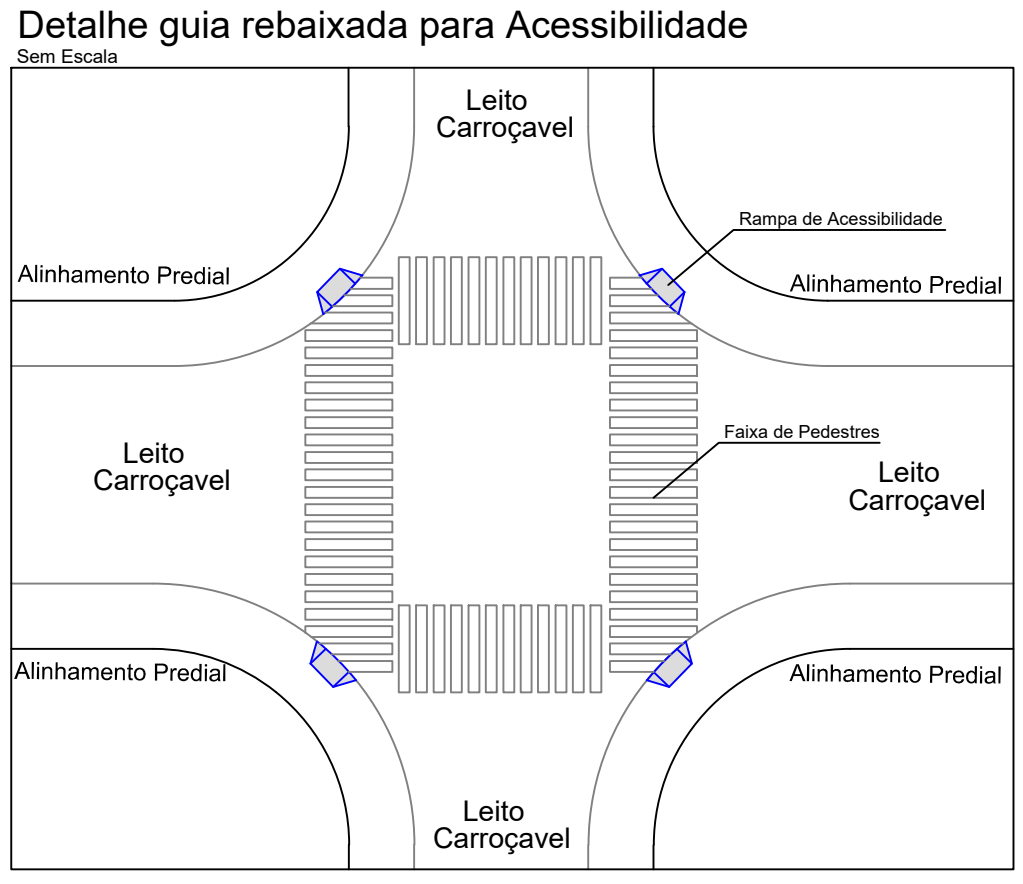


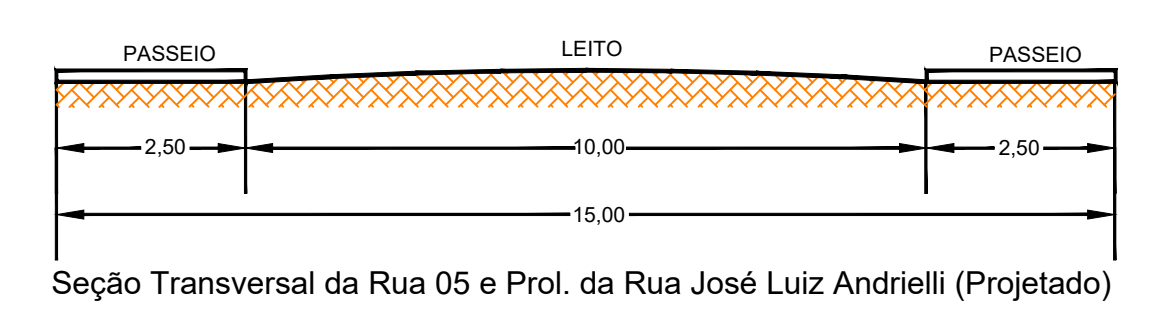
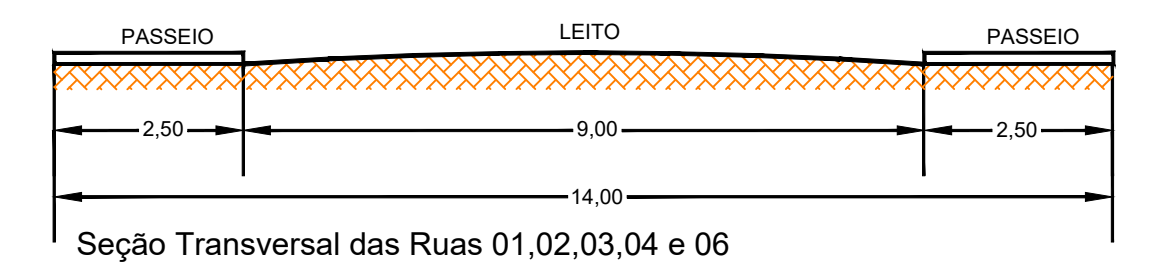
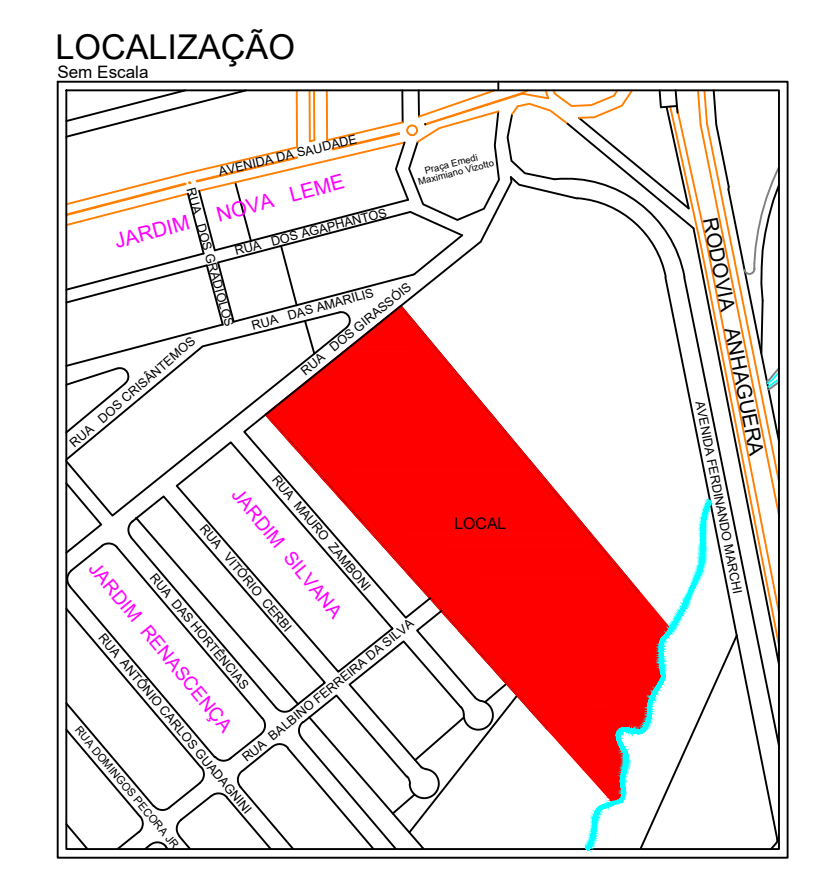
Imovel	Matricula	Cadastro Municipal	Proprietario
01	38.570 - CR de Leme	09.2723.0051.00	Marliana Camillo de Moura Pimenta
02	38.569 - CR de Leme	09.2723.0051.00	Jose Carlos Francisco
03	38.568 - CR de Leme	09.2723.0051.00	Thiago Lopes
04	38.567 - CR de Leme	09.2723.0051.00	Nádia Edson
05	38.566 - CR de Leme	09.2723.0051.00	Miriam Catarina Faccoli
06	38.565 - CR de Leme	09.2723.0051.00	Carlos Eduardo Loureiro
07	38.564 - CR de Leme	09.2723.0051.00	Silvina Ferreira de Galvao
08	38.563 - CR de Leme	09.2723.0051.00	Osvaldo de Oliveira
09	38.562 - CR de Leme	09.2723.0051.00	Oderson Cruz Pereira de Campos
10	38.561 - CR de Leme	09.2723.0051.00	Raissa Campos da Silva
11	38.560 - CR de Leme	09.2723.0051.00	Jose Roberto Ignacio
12	38.559 - CR de Leme	09.2723.0051.00	Jose Carlos Francisco
13	38.558 - CR de Leme	09.2723.0051.00	Bianca Regina Landgraf Dias

Imovel	Matricula	Cadastro Municipal	Proprietario
14	38.557 - CR de Leme	09.2723.0051.00	Jose Roberto Rodrigues
15	38.556 - CR de Leme	09.2723.0051.00	Adilson Monteiro
16	38.555 - CR de Leme	09.2723.0051.00	Sergio Antonio Basso
17	38.554 - CR de Leme	09.2723.0051.00	Andria Menezes Farias
18	38.553 - CR de Leme	09.2723.0051.00	Adriano Augusto Paulino
19	38.552 - CR de Leme	09.2723.0051.00	Servulio de Souza Queiroz
20	38.551 - CR de Leme	09.2723.0051.00	Priscila Siqueira Pires
21	38.550 - CR de Leme	09.2723.0051.00	Antonio Marcos Teodoro
22	38.549 - CR de Leme	09.2723.0051.00	Associação Beneficente Fraternidade de São João
23	38.548 - CR de Leme	09.2723.0051.00	Associação Beneficente Fraternidade de São João
24	38.547 - CR de Leme	09.2723.0051.00	Associação Beneficente Fraternidade de São João
25	38.546 - CR de Leme	09.2723.0051.00	Sérvulo Barbosa
26	38.545 - CR de Leme	09.2723.0051.00	Sérvulo Barbosa
27	38.544 - CR de Leme	09.2723.0051.00	Sérvulo Barbosa
28	38.543 - CR de Leme	09.2723.0051.00	Sérvulo Barbosa
29	38.542 - CR de Leme	09.2723.0051.00	Sérvulo Barbosa
30	38.541 - CR de Leme	09.2723.0051.00	Sérvulo Barbosa
31	38.540 - CR de Leme	09.2723.0051.00	Sérvulo Barbosa
32	38.539 - CR de Leme	09.2723.0051.00	Sérvulo Barbosa
33	38.538 - CR de Leme	09.2723.0051.00	Sérvulo Barbosa
34	38.537 - CR de Leme	09.2723.0051.00	Sérvulo Barbosa
35	38.536 - CR de Leme	09.2723.0051.00	Sérvulo Barbosa
36	38.535 - CR de Leme	09.2723.0051.00	Sérvulo Barbosa
37	38.534 - CR de Leme	09.2723.0051.00	Sérvulo Barbosa
38	38.533 - CR de Leme	09.2723.0051.00	Sérvulo Barbosa
39	38.532 - CR de Leme	09.2723.0051.00	Sérvulo Barbosa
40	38.531 - CR de Leme	09.2723.0051.00	Sérvulo Barbosa
41	38.530 - CR de Leme	09.2723.0051.00	Sérvulo Barbosa
42	38.529 - CR de Leme	09.2723.0051.00	Sérvulo Barbosa
43	38.528 - CR de Leme	09.2723.0051.00	Sérvulo Barbosa
44	38.527 - CR de Leme	09.2723.0051.00	Sérvulo Barbosa
45	38.526 - CR de Leme	09.2723.0051.00	Sérvulo Barbosa
46	38.525 - CR de Leme	09.2723.0051.00	Sérvulo Barbosa
47	38.524 - CR de Leme	09.2723.0051.00	Sérvulo Barbosa
48	38.523 - CR de Leme	09.2723.0051.00	Sérvulo Barbosa
49	38.522 - CR de Leme	09.2723.0051.00	Sérvulo Barbosa
50	38.521 - CR de Leme	09.2723.0051.00	Sérvulo Barbosa
51	38.520 - CR de Leme	09.2723.0051.00	Sérvulo Barbosa
52	38.519 - CR de Leme	09.2723.0051.00	Sérvulo Barbosa
53	38.518 - CR de Leme	09.2723.0051.00	Sérvulo Barbosa
54	38.517 - CR de Leme	09.2723.0051.00	Sérvulo Barbosa
55	38.516 - CR de Leme	09.2723.0051.00	Sérvulo Barbosa
56	38.515 - CR de Leme	09.2723.0051.00	Sérvulo Barbosa
57	38.514 - CR de Leme	09.2723.0051.00	Sérvulo Barbosa
58	38.513 - CR de Leme	09.2723.0051.00	Sérvulo Barbosa
59	38.512 - CR de Leme	09.2723.0051.00	Sérvulo Barbosa
60	38.511 - CR de Leme	09.2723.0051.00	Sérvulo Barbosa
61	38.510 - CR de Leme	09.2723.0051.00	Sérvulo Barbosa
62	38.509 - CR de Leme	09.2723.0051.00	Sérvulo Barbosa
63	38.508 - CR de Leme	09.2723.0051.00	Sérvulo Barbosa
64	38.507 - CR de Leme	09.2723.0051.00	Sérvulo Barbosa
65	38.506 - CR de Leme	09.2723.0051.00	Sérvulo Barbosa
66	38.505 - CR de Leme	09.2723.0051.00	Sérvulo Barbosa
67	38.504 - CR de Leme	09.2723.0051.00	Sérvulo Barbosa
68	38.503 - CR de Leme	09.2723.0051.00	Sérvulo Barbosa
69	38.502 - CR de Leme	09.2723.0051.00	Sérvulo Barbosa
70	38.501 - CR de Leme	09.2723.0051.00	Sérvulo Barbosa



Local	Raio	Desenvolvimento	Afastamento	
Quadra 01	Lote 01	9,00	14,19	9,05
	Lote 18	9,00	14,23	9,09
Quadra 02	Lotes 01,02 e 03	62,50	57,96	31,25
	Lote 08	9,00	14,09	8,95
	Lotes 01	9,00	14,09	8,95
Quadra 03	Lote 07	9,00	14,10	8,96
	Lote 09	9,00	14,18	9,05
	Lote 18	6,00	14,95	14,86
	Lote 01	9,00	14,09	8,95
Quadra 04	Lote 08	9,00	6,34	3,31
	Lotes 08 e 09	12,00	19,23	14,12
	Lote 18	9,00	14,18	9,05
	Lote 01	9,00	14,04	8,91
Quadra 05	Lotes 10 e 11	12,00	27,50	14,12
	Lotes 11 e 12	9,00	6,34	3,31
	Lote 18	9,00	14,18	9,05
Vieira Sant'Anna - Para Escavamento de Águas Pluviais		12,00	7,88	14,12
Área Verde I		97,38	66,74	34,74
Área Verde II		34,50	16,12	8,21
		7,00	16,99	18,76

Quadras	Lotes	Área (m²)
01	19	4.812,62
02	08	2.192,22
03	18	4.608,95
04	18	4.621,69
05	18	4.815,89
<b>TOTAL</b>	<b>81</b>	<b>21.051,37</b>



**LEGENDA**

- SENTEIRO DE ESCOAMENTO DAS ÁGUAS PLUVIAIS
- VIELA SANITÁRIA PARA ESCOAMENTO DE ÁGUAS PLUVIAIS e REDE COLETORES DE ESGOTO LARGURA = 2,50 METROS

Estação	Vante	Admida	Distância
01	02	50°28'00"	87,00
02	03	51°15'57"	50,06
03	04	141°19'14"	56,14
04	05	140°59'04"	100,51
05	06	140°55'43"	66,45
06	07	138°25'52"	68,09
07	08	188°40'16"	11,20
08	09	191°24'54"	44,10
09	10	199°38'01"	29,79
10	11	184°09'00"	13,24
11	12	217°07'50"	24,16
12	13	210°48'42"	4,04
13	14	210°48'42"	10,32
14	15	185°38'25"	13,87
15	16	215°32'09"	13,67
16	17	320°40'48"	40,00
17	18	320°40'48"	20,00
18	19	320°40'48"	15,61
19	20	320°40'48"	10,00
20	21	320°40'48"	10,00
21	22	320°40'48"	10,00
22	23	320°40'48"	5,00
23	24	320°40'48"	5,00
24	25	320°40'48"	5,00
25	26	320°40'48"	5,00
26	27	320°40'48"	5,00
27	28	320°40'48"	5,00
28	29	320°40'48"	5,00
29	30	320°40'48"	5,00
30	31	320°40'48"	10,00
31	32	320°40'48"	12,00
32	33	320°40'48"	14,00
33	34	320°40'48"	12,00
34	35	320°40'48"	5,00
35	36	320°40'48"	5,00
36	37	320°40'48"	5,00
37	38	320°40'48"	5,00
38	39	320°40'48"	10,00
39	40	320°40'48"	5,00
40	41	320°40'48"	5,00
41	42	320°40'48"	10,00
42	43	320°40'48"	10,00
43	44	320°40'48"	10,00
44	45	320°40'48"	10,00
45	46	320°40'48"	10,00
46	47	320°40'48"	10,00
47	48	320°40'48"	10,00
48	49	320°40'48"	10,00
49	50	320°40'48"	10,00
50	51	320°40'48"	10,00
51	52	320°40'48"	10,00
52	53	320°40'48"	10,00
53	01	320°40'48"	22,00



**PROJETO URBANÍSTICO**

LOTEAMENTO - **Jardim dos Girassóis**

Local: Rua dos Girassóis, nº 165 - Leme/SP

Matrícula: nº 59.553

Proprietária: **Girassol Administração de Bens Ltda.**

**QUADRO GERAL DE ÁREAS**

Item	Especificação	Área (m²)	%
1	Área dos lotes (81)	21.051,3700	45,41
2	Áreas públicas	40,00	0,19
2.1	Sistema viário	13.604,8558	29,34
2.2	Áreas Institucionais (Equipamento Pub. Com. e Urbano)	2.327,3700	5,02
2.3	Espaços livres de uso público		
2.3.1	Áreas Verdes	9.378,1500	20,23
2.3.2	Sistema de Lazer		
3	Área Total Loteada	46.361,7458	100,00

Proprietária: Girassol Administração de Bens Ltda. CNPJ/MF: 51.378.347/0001-03. Representantes: Vera Queiroz Vianna Monteiro e Patrício Queiroz. Procurador: Sandro Luis Carrera RD nº 19.137.930-X SSP/SP CPF nº 125.040.788-54

Autor do Projeto: Antônio Claudio Zorzo CREA nº 5061452860 Engenheiro Agrimensor

ESCALA: 1:1.000 Data: 30/06/2021

Projeto vinculado a certidão de conformidade nº 13/2020

Revista	Descrição	Data	Nome
06	Conferência Final	30/06/2021	Leonardo Candido
06	Correção na descrição perimetrica conforme matrícula	05/04/2021	Guiliana Pereira
04	Alterações e Revisão de Prefeitura	02/03/2021	Leonardo Caroline

Desenho: Elisa  
Arquivo: ...Jardim dos Girassóis - Leme - Tahan Ceramica/Processo GR-PROHAB/Mapas/02-Projeto Urbanístico Cerâmica Leme (OP02)-REV06